

蒙城县国土空间生态修复规划（2021-2035年）

公示版



蒙城县自然资源和规划局
2024年4月

前言 PREFACE

为深入贯彻习近平生态文明思想，统筹推进“山水林田湖草沙”整体保护、系统修复和综合治理的部署，牢固树立和践行绿水青山就是金山银山的发展理念，落实党中央、国务院，省委、省政府，市委、市政府关于生态文明建设以及生态修复的相关决策部署，蒙城县自然资源和规划局组织编制了《蒙城县国土空间生态修复规划（2021—2035年）》（以下简称《规划》），明确了县域国土空间生态修复的规划目标、总体布局、修复分区、重点区域、重点工程和重点项目等，是县域国土空间生态保护修复工作的总纲领和空间指引，是当前及今后一段时期实施国土空间生态保护修复的重要依据。

为凝聚社会各界共识，提高《规划》成果质量，现广泛征求社会公众意见，恳请社会各界人士共同参与，积极为本规划建言献策。



目录 CONTENTS

01

规划概述

1.1 指导思想

1.2 规划期限与范围

02

规划目标与格局

2.1 规划目标

2.2 总体格局

03

生态修复分区与重点区域

3.1 生态修复分区

3.2 生态修复重点区域

04

生态修复重点工程与项目

4.1 生态修复重点工程

4.2 生态修复重点项目

01

规划概述

Planning overview

1.1 指导思想


1.2 规划期限与范围



1.1

指导思想

以习近平新时代中国特色社会主义思想为指导，全面贯彻落实党的二十大和二十届历次全会精神，深入贯彻习近平生态文明思想，全面落实党中央、国务院关于统筹推进“山水林田湖草沙”整体保护、系统修复和综合治理的部署，牢固树立“山水林田湖草沙”生命共同体、绿水青山就是金山银山的发展理念，以解决生态问题、提升生态功能和保障生态安全为出发点，以彰显蒙城城市魅力为落脚点，构建蒙城县生态修复总体格局，谋划生态修复重大工程，助力蒙城生态文明建设及高质量发展。



习近平谈“生态文明”

——十八大以来关于“生态文明”论述摘编

随着我国经济社会发展不断深入，生态文明建设地位和作用日益凸显。建设生态文明是关系人民福祉、关乎民族未来的大计，走向生态文明新时代、建设美丽中国是实现中华民族伟大复兴的中国梦的重要内容。

以下为十八大以来，习近平在国内外多种场合关于“生态文明”的论述摘编。

良好生态环境是最普惠的民生福祉

绿水青山
金山银山

建设生态文明是关系人民福祉、关系民族未来的大计。我们既要绿水青山，也要金山银山。宁要绿水青山，不要金山银山，而且绿水青山就是金山银山。

——2013年9月7日，习近平在哈萨克斯坦纳扎尔巴耶夫大学回答学生问题时指出

最公平的
公共产品

良好生态环境是最公平的公共产品，是最普惠的民生福祉。

——2013年4月8日至10日，习近平在海南考察时指出

紧迫性和
艰巨性

生态环境保护是功在当代，利在千秋的事业。要清醒认识保护生态环境、治理环境污染的紧迫性和艰巨性，以对人民群众、对子孙后代高度负责的态度和责任，为人民创造良好生产生活环境。

推进生态文明建设 建设绿色城市

—— 保护生态环境 坚持持续发展 ——

推进生态文明建设绿色城市保护环境人人有责坚持可持续发展发展低碳交通

THE ROAD TO OUR GREEN FUTURE: CREATING A FLOURISHING AGRI-CULTURE, URBAN INFRASTRUCTURE, AND ECONOMIC DEVELOPMENT THROUGH PROTECTING OUR ENVIRONMENT. SUSTAINABLE DEVELOPMENT IS THE KEY TO A BETTER FUTURE. LET'S GO GREEN! TOGETHER WE CAN DO IT.

保护生态环境 坚持持续发展



1.2

规划期限与范围

规划期限

规划期限为**2021年至2035年**，近期至2025年。

规划范围

规划范围为蒙城县行政辖区内全部国土空间，包括蒙城县下辖3个街道、12个镇、2个乡。



02

规划目标与格局

Planning objectives and patterns

2.1 规划目标

2.2 总体格局



2.1

规划目标

总体目标

以习近平生态文明思想为指引，遵循“生态优先、绿色发展”理念，以“山水林田湖草沙”一体化保护修复为主线，全面推进蒙城县国土空间生态保护与修复工作，实现人与自然和谐共生。

阶段目标

2025年

国土空间生态修复重大工程初具成效，生态安全格局初步形成，重要生态空间得到有效保护；持续推进农村人居环境整治，城镇生态网络系统逐步完善；初步构建生态修复体制机制，“山水林田湖草沙”一体化保护和修复工程得到有效推进。

2035年

国土空间生态修复重大工程全面完成，生态系统实现良性循环；生态安全格局成功构建，国土空间生态环境实现根本好转；生态保护机制全面建立，人与自然和谐共生局面基本形成。



2.2

总体格局

构建“一带两心三廊多节点”的国土空间生态保护修复格局

一带：涡河沿岸生态保护与修复带

涡河生态保护与修复带为全县主要生态廊带，在保护优质生态空间的基础上，链接县域内外，推动周边区域和中心城镇快速发展，并形成“城河共生，和谐共处”的绿色发展方式。

两心：蒙城县森林公园生态核心、蒙城北淝河国家湿地公园生态核心

作为蒙城县重要生态核心，能较大程度上提升区域生物多样性、提高固碳释氧能力、增强水源涵养和土壤保持能力，辐射并带动全域生态系统的整体保护、系统修复和综合治理。

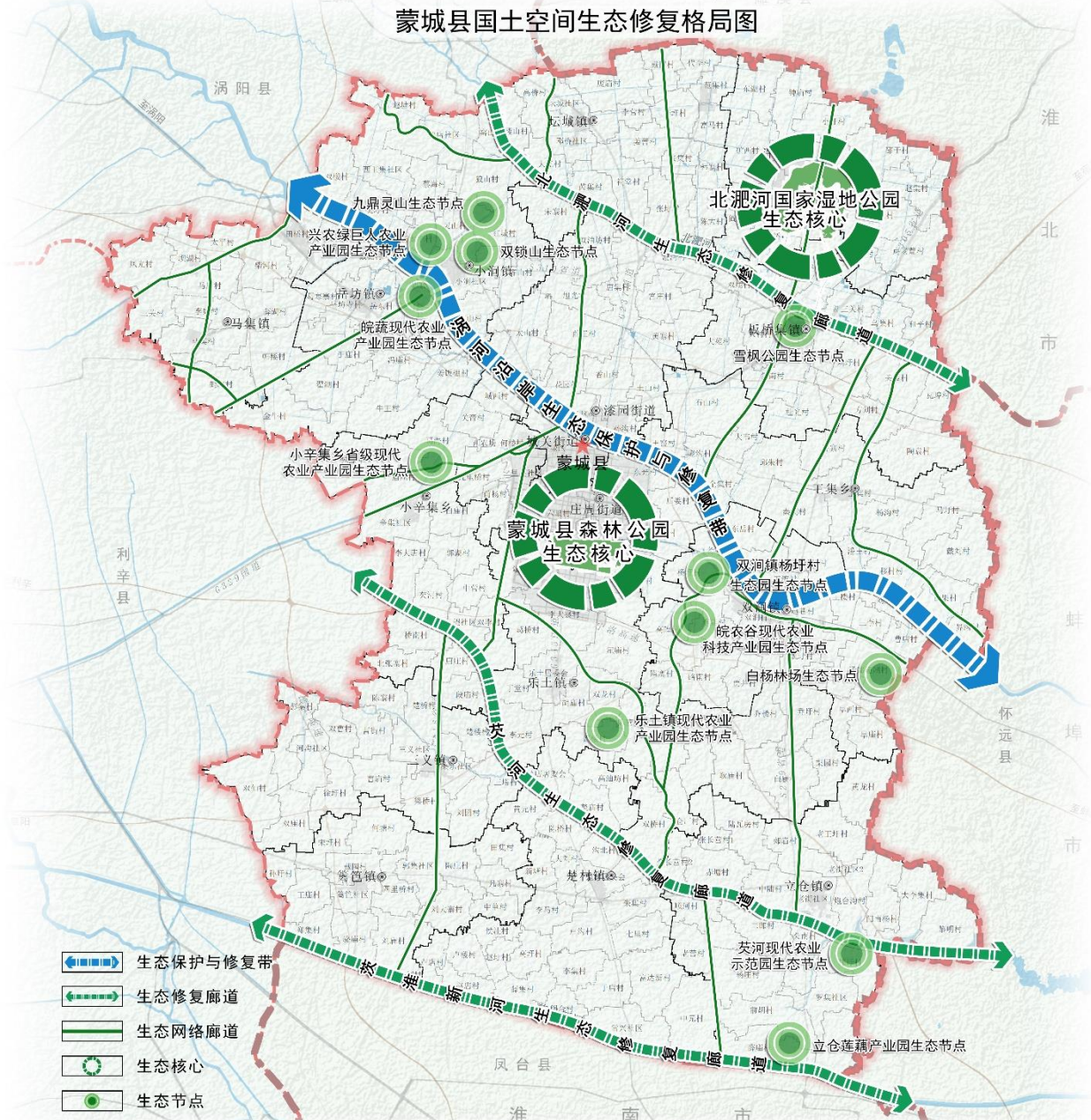
三廊：北淝河生态修复廊道、茨河生态修复廊道、茨淮新河生态修复廊道

为县域重要的生态脉络，重点保护重要水源地和自然生态岸线，具有加强水土保持、提高洪水调蓄和生物多样性维护功能。

多节点：生态核心周边、生态廊道沿线的重要生态节点

主要包括蒙城县九鼎灵山生态节点、蒙城县双锁山生态节点、双涧镇杨圩村生态园生态节点等，是蒙城县生态修复网络的重要组成部分。

蒙城县国土空间生态修复格局图



03

生态修复分区与重点区域

Ecological restoration zoning and key areas

3.1 生态修复分区

3.2 生态修复重点区域



3.1 生态修复分区

系统考虑地形地貌、河流水系等自然地理特征，根据主导生态系统和生态功能类型，划定蒙城县生态修复分区。

蒙城县城镇人居环境品质提升区

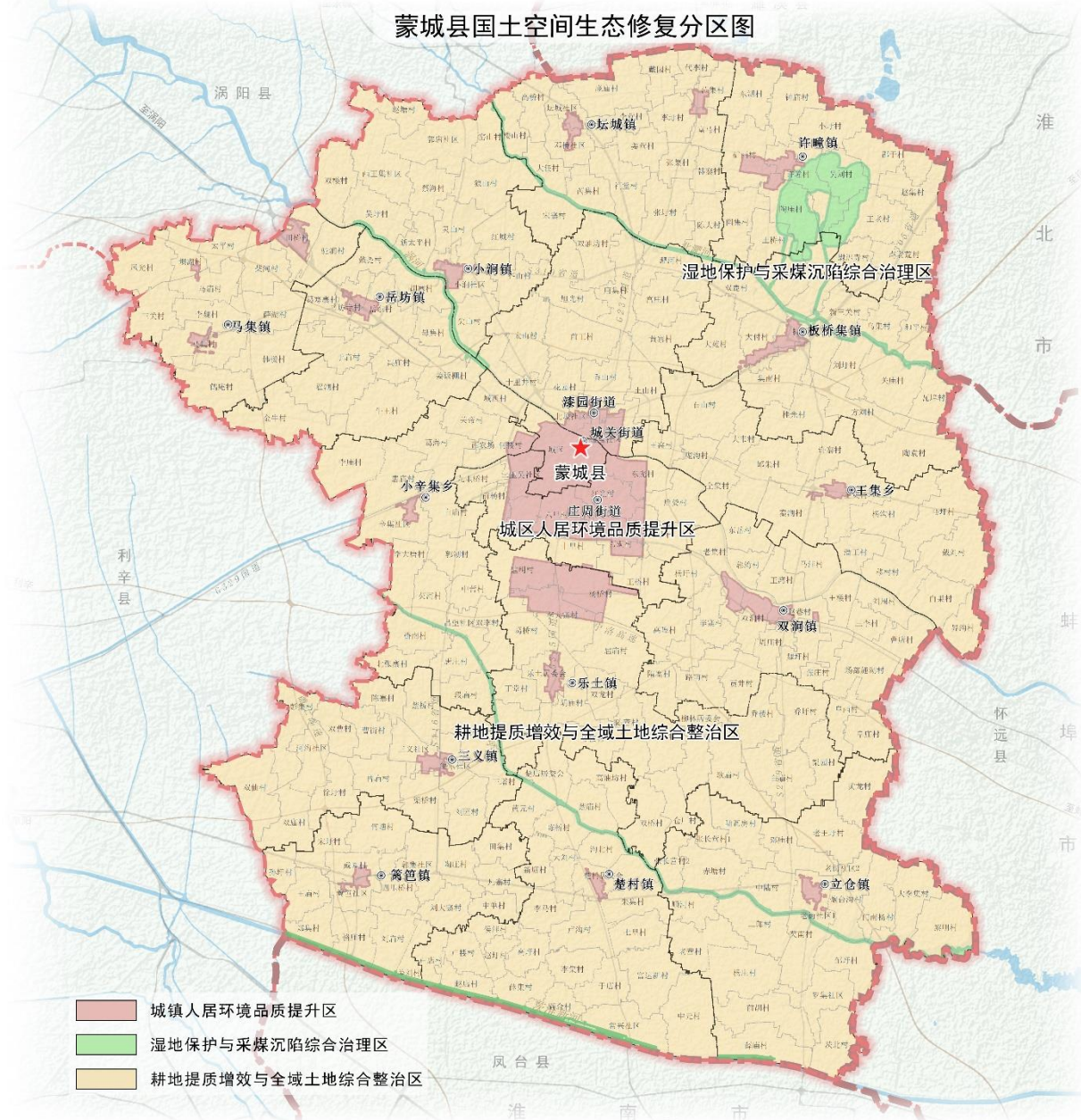
以保障城区生态安全、调节城区生态环境、提供城镇公共绿地为目标。积极开展城区地下水超采治理、恢复城区地下水资源，治理城镇水环境、提高城镇生态韧性，优化城镇蓝绿生态空间、建设海绵城市，提升区域生态系统的完整性和连通性，实现城镇的高质量发展和人居环境的高品质提升。

蒙城县湿地保护与采煤沉陷综合治理区

湿地生态修复以保育保护和自然恢复为主，系统改善湿地生态系统服务功能；采煤沉陷区综合治理采取“宜农则农”、“宜渔则渔”、“宜水则水”的原则进行整体动态规划，针对不同沉陷情况，实施对应修复治理措施，高效有序的修复采煤沉陷区生态环境

蒙城县耕地提质增效与全域土地综合整治区

主要实施国土综合整治，推进农用地整理、建设用地整理、乡村生态保护修复，以及废弃矿山生态治理与修复；借助区域内水系发达的特点推进耕地“旱改水”工程，以及提升乡村人居环境品质。



3.2

生态修复重点区域

以生态保护修复格局和生态修复分区为基础，将蒙城县国土空间划分为6个生态修复重点区域

城镇生态修复重点区域

控污净水，开展河流水质净化
提升城市生态系统生物多样性

森林生态修复重点区域

合理植树造林，提升森林质量
种植乡土树种，控制外来入侵物种

采煤沉陷区生态修复重点区域

平整沉陷区周边地面，降低沉陷灾害风险
治理沉陷水域水体，提升沉陷区水环境质量

水生态修复重点区域

提高沿岸堤坝防护标准与等级
控制城乡污染源，减少有害物质的排放

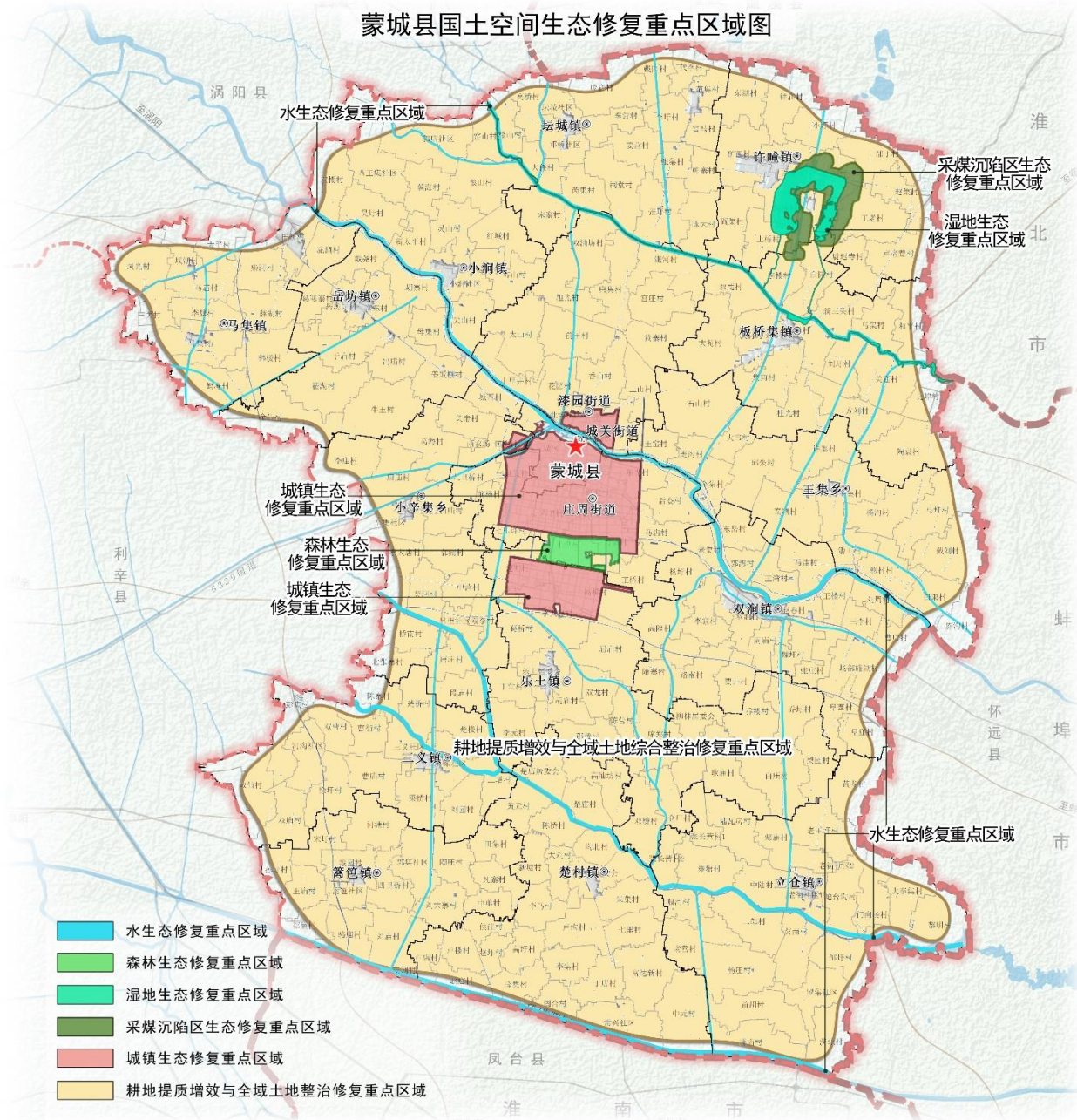
湿地生态修复重点区域

净化湿地水资源水环境，保护水生生物种群
改善湿地土壤质量，保护野生动物栖息地

耕地提质增效与全域土地综合整治重点区域

开展农用地整治，推动耕地提质增效
整治低效建设用地，推进废弃矿山生态治理

蒙城县国土空间生态修复重点区域图



04

生态修复重点工程与项目

Key Projects and Projects

4.1 生态修复重点工程

4.2 生态修复重点项目



4.1

生态修复重点工程

以“保护重要生态空间、修复受损生态系统”为基本策略，以“生态系统质量明显改善、生态系统服务功能显著提升”为目标，统筹部署六大生态修复重点工程。

城镇人居环境品质提升工程

完善城镇蓝绿生态网络、连通城镇河流水系，改善城镇人居环境品质

耕地提质增效与全域土地综合整治工程

实施耕地质量保护与提升行动，加强低效用地整治与生态修复，推进矿山地质环境治理，改善乡村人居环境。

水生态环境修复工程

提倡清洁生产、发展循环经济以改善河流的水质；开展河流形态修复、提升河流连通性；恢复生物群落多样性，改善水生态系统功能。

采煤沉陷区生态修复工程

宜林区域营造生态防护林，美化生态环境；沉陷积水区域，推动形成连片湿地，维护区域湿地生态系统功能。

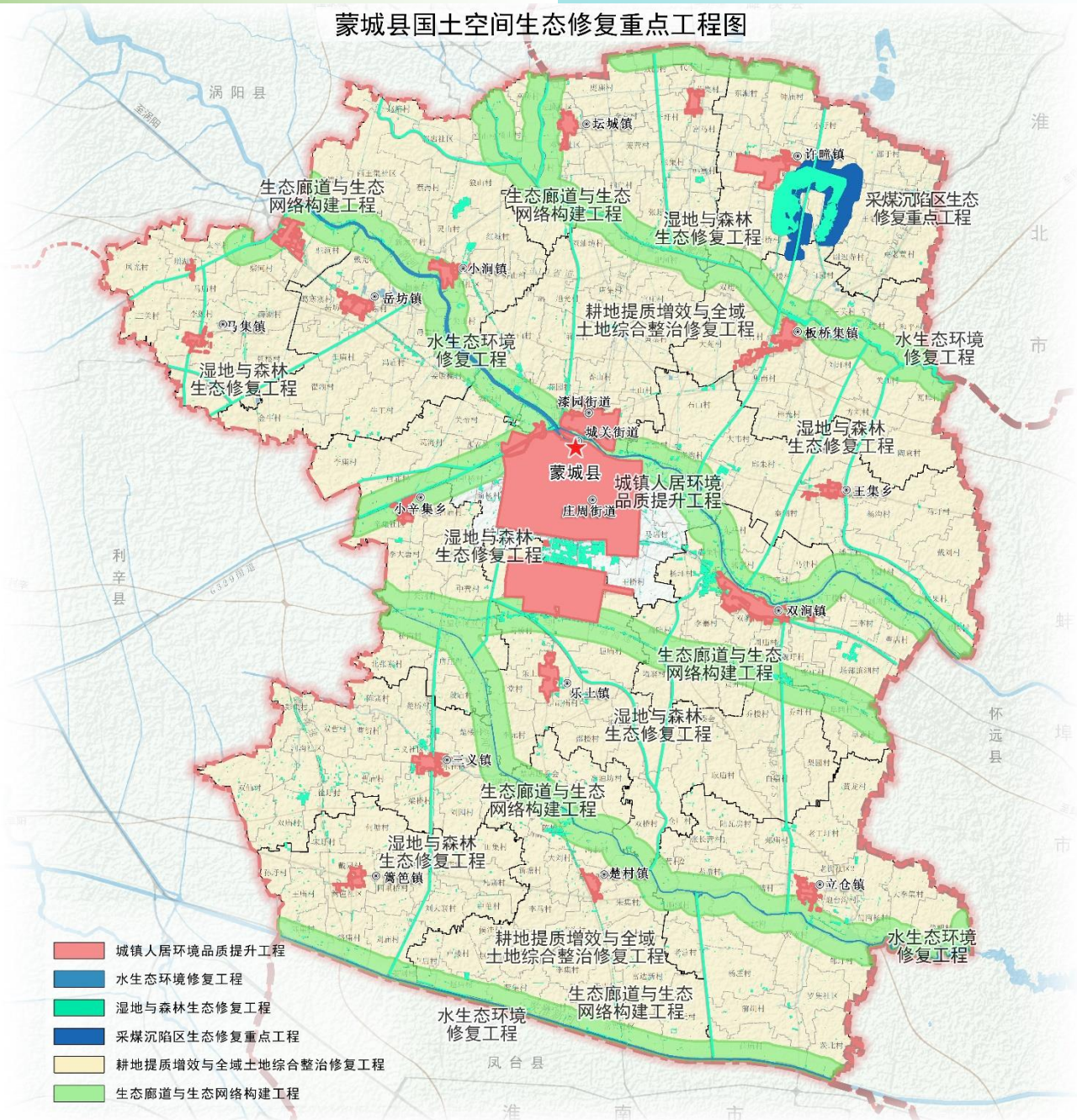
湿地与森林生态修复工程

稳定湿地和森林面积，保护湿地和森林生态系统的完整性；改善湿地水环境质量，保持湿地生物多样性水平不降低。

生态廊道与生态网络构建工程

围绕涡河、北淝河、芡河、茨淮新河两侧宜林区域，系统开展生态廊道建设工程，保护和修复生态廊道沿岸湿地和自然保护地。

蒙城县国土空间生态修复重点工程图

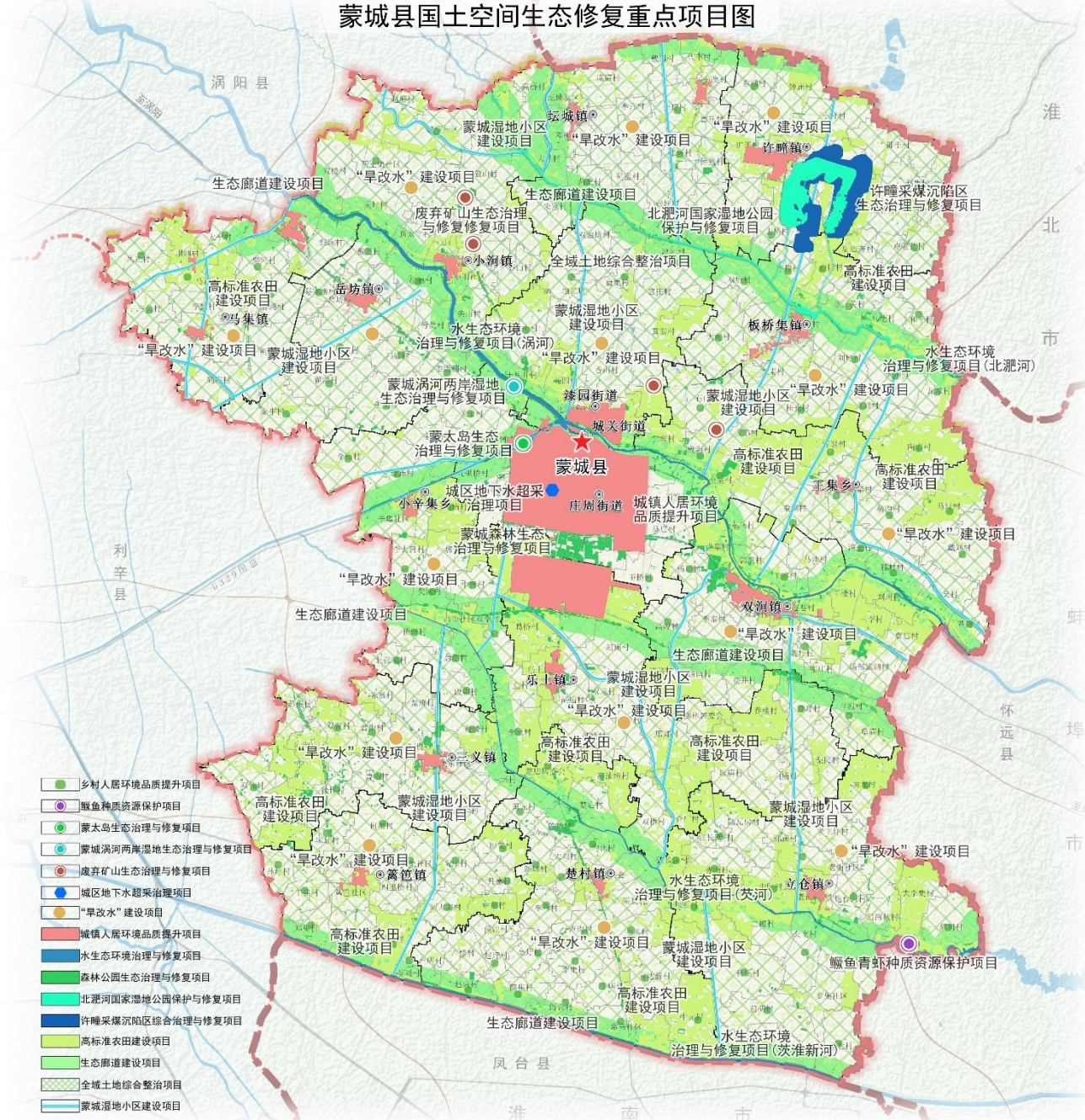


4.2 生态修复重点项目

依据各类生态修复重点工程的修复任务，合理安排生态修复重点项目。

序号	重点工程类型	项目名称	实施区域	项目类型
1	城乡人居环境品质提升工程	城镇人居环境品质提升项目	蒙城县各乡镇（街道）	国土综合整治修复
		城区地下水超采治理项目	蒙城县中心城区	山水林田湖草生态保护修复
2	水生态环境修复工程	蒙城县涡河水生态环境修复项目	涡河水系	山水林田湖草生态保护修复
		蒙城县北淝河水生态环境修复项目	北淝河水系	山水林田湖草生态保护修复
		蒙城县茨河水生态环境修复项目	茨河水系	山水林田湖草生态保护修复
		蒙城县茨淮新河水生态环境修复项目	茨淮新河水系	山水林田湖草生态保护修复
		鳊鱼青虾种质资源保护项目	立仓镇东部交河流域	山水林田湖草生态保护修复
3	湿地与森林生态修复工程	蒙城北淝河湿地公园保护与修复项目	蒙城北淝河国家湿地公园区域	山水林田湖草生态保护修复
		蒙城湿地小区建设项目	李长河、龙沟、马大沟、蒙王新河、炮台沟、茨北新河、茨河、青羊沟、如意沟、拖支沟、涡河、濉河、于沟、玉亭沟、张大沟等水系	山水林田湖草生态保护修复
		蒙城森林生态修复项目	蒙城县森林公园和公益林范围内	山水林田湖草生态保护修复
		蒙太岛生态修复项目	蒙城县蒙太岛区域范围内	山水林田湖草生态保护修复
4	采煤沉陷区生态修复重点工程	蒙城涡河两岸湿地生态修复项目	蒙城县涡河两岸湿地区域范围内	山水林田湖草生态保护修复
		许疃采煤沉陷区综合治理与修复项目	许疃镇采煤沉陷区内	矿山生态修复
5	耕地提质增效与全域土地综合整治重点工程	蒙城“旱改水”项目	蒙城县各乡镇	国土综合整治修复
		蒙城高标准农田建设项目	马蒙城县各乡镇	国土综合整治修复
		乡村人居环境品质提升项目	蒙城县集聚提升类村庄	国土综合整治修复
		废弃矿山生态治理与修复项目	双锁山、九鼎灵山、梁土山、石山区域范围内	矿山生态修复
6	生态廊道与生态网络构建工程	全域土地综合整治项目	蒙城县全域范围	国土综合整治修复
		生态保护廊道建设项目	涡河、北淝河、茨河、茨淮新河两侧宜林区域	山水林田湖草生态保护修复

蒙城县国土空间生态修复重点项目图



诚挚期待社会各界积极参与生态保护与修复、共建绿色生态蒙城



如果相关图片涉及您的版权，请联系我们，我们会及时审核处理